


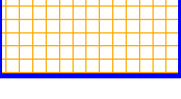





Legenda

Classi di fattibilità geologica

-  Classe 2
-  Classe 3a
-  Classe 3b
-  Classe 3c
-  Classe 4a
-  Classe 4b

Classificazione sismica

-  **Classe Z4a**
Z4a - Zona di fondovalle con presenza di depositi alluvionali e/o fluvio-glaciali granulari e/o coesivi



Via Giorgio e Guido Paglia, n. 21 - 24121 BERGAMO - e-mail: bergamo@eurogeo.net
Tel. ++39 035 248689 - ++39 035 271216 - Telefax ++39 035 271216

Provincia di Bergamo
COMUNE DI PEDRENGO
P.zza E. Frizzoni - 24066 Pedrengo (BG)



**AGGIORNAMENTO DELLA COMPONENTE
GEOLOGICA, IDROGEOLOGICA E SISMICA DEL P.G.T.
AI SENSI DELLA D.G.R. 9/2616
DEL 30 NOVEMBRE 2011 E S.M.I.**



Carta della fattibilità geologica
scala 1:5.000

TAV. 4

Bergamo, novembre 2023

AMBIENTE
GEOLOGIA
ENERGIA

Dibattito 2013. Il presente elaborato è frutto di un lavoro di ricerca e di studio svolto in conformità con le norme vigenti in materia di cartografia e di protezione ambientale. È vietata espressamente la ristampa o l'uso non autorizzato senza permesso scritto dalla Euro Geo. Ogni riproduzione o uso non autorizzato è vietato.